

# MAPA DO CELÓW PROJEKTOWYCH

Oznaczenie kancelaryjne zgłoszenia roboty geodezyjnej	G-IV.6640.708.2020
Nazwa województwa, powiatu	świętokrzyskie, opatowski
Jednostka ewidencyjna (nazwa, identyfikator)	Tartów, 260607_2
Obręb ewidencyjny (nazwa, identyfikator)	Tartów, 260607_2.0029
Skala mapy	1:500
Nazwa układu współrzędnych	prostokątnych płaskich wysokości
	2000/7 Kronsztad 86
Oznaczenie numeru sekcji	7.146.27.12.3.4
Stużebności gruntowe mające wpływ na zagospodarowanie gruntów zlokalizowanych w granicach projektowanej inwestycji	Nie badano

Mapa aktualna w zakresie oznaczonym czerwoną przerywaną linią  
 Mapa powstała na podstawie bazy danych przekazanej z PODGiK w Opatowie, częściowej digitalizacji rastra sytuacyjno-wysokościowej i pomiaru aktualizacyjnego.  
 Nie wyklucza się istnienia w terenie innych, nie wykazanych na niniejszej mapie elementów uzbrojenia podziemnego, które nie były zgłoszone do inwentaryzacji, o których brak jest informacji w PODGiK w Opatowie.  
 Granice działek przyjęto wg danych z ewidencji gruntów i budynków, nie spełniają one wymogów dokładnościowych i nie mogą stanowić podstawy do projektowania budynków zlokalizowanych bliżej niż 4.00m od ich położenia na mapie.

Wykonawca, imię i nazwisko geodety

Zamorska Izabella  
 27-540 Lipnik, Lipnik 21/5  
 NIP 8631218787, Regon 292376670  
 Geodeta uprawniony zaów. GUGiK Nr 17980  
 tel. +48 507 787 011

Data wykonania mapy: 03.08.2020r.





I. Zamorska

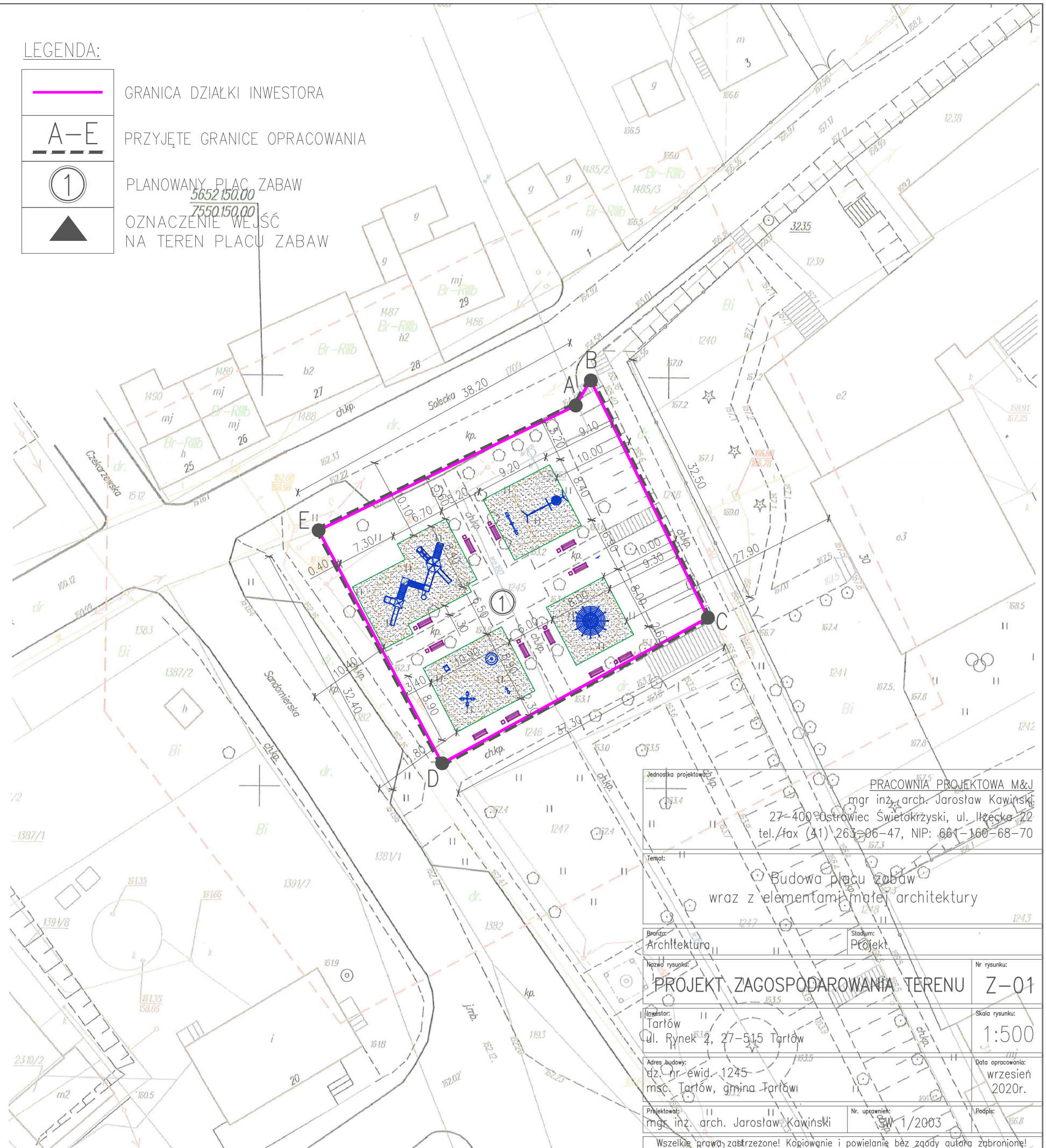
Oświadczam, iż niniejszy dokument został opracowany w wyniku prac geodezyjnych i kartograficznych, których rezultaty zawiera operat techniczny przekazany do ewidencji materiałów Powiatowego Ośrodka Dokumentacji Geodezyjnej i Kartograficznej w Opatowie. Identyfikator zgłoszenia roboty geodezyjnej: G-IV.6640.708.2020.

Zamorska Izabella  
 27-540 Lipnik, Lipnik 21/5  
 NIP 8631218787, Regon 292376670  
 Geodeta uprawniony zaów. GUGiK Nr 17980  
 tel. +48 507 787 011  
 I. Zamorska



## LEGENDA:

-  GRANICA DZIAŁKI INWESTORA
-  PRZYJĘTE GRANICE OPRACOWANIA
-  PLANOWANY PLAC ZABAW
-  OZNACZENIE WEJŚĆ NA TEREN PLACU ZABAW



Jednostka projektowa: PRACOWNIA PROJEKTOWA M&J mgr inż. arch. Jarosław Kawiński 27-400 Ostrowiec Świętokrzyski, ul. Ilżecka 22 tel./fax (41) 263-06-47, NIP: 661-160-68-70	
Temat: Budowa placu zabaw wraz z elementami małej architektury	
Branża: Architektura	Stadium: Projekt
Nazwa rysunku: <b>PROJEKT ZAGOSPODAROWANIA TERENU</b>	
Nr rysunku: <b>Z-01</b>	
Inwestor: Tartów, ul. Rynek 2, 27-515 Tartów	Skala rysunku: 1:500
Adres budowy: dz. nr ewid. 1245, msc. Tartów, gmina Tartów	Data opracowania: wrzesień 2020r.
Projektował: mgr inż. arch. Jarosław Kawiński	Nr uprawnień: SW 1/2003
Wszelkie prawa zastrzeżone! Kopiowanie i powielanie bez zgody autora zabronione!	