

MAPA DO CELÓW PROJEKTOWYCH

| | |
|--------------------------------------------------------------------------------------------------------------------|----------------------------------|
| Oznaczenie kancelaryjne zgłoszenia roboty geodezyjnej | G-IV.6640.708.2020 |
| Nazwa województwa, powiatu | świętokrzyskie, opatowski |
| Jednostka ewidencyjna (nazwa, identyfikator) | Tartów, 260607_2 |
| Obwód ewidencyjny (nazwa, identyfikator) | Tartów, 260607_2.0029 |
| Skala mapy | 1:500 |
| Nazwa układu współrzędnych | prostokątnych płaskich wysokości |
| | 2000/7 |
| Oznaczenie numeru sekcji | 7.146.27.12.3.4 |
| Stużebności gruntowe mające wpływ na zagospodarowanie gruntów zlokalizowanych w granicach projektowanej inwestycji | Nie badano |

Mapa aktualna w zakresie oznaczonym czerwoną przerywaną linią
 Mapa powstała na podstawie bazy danych przekazanej z PODGiK w Opatowie, częściowej digitalizacji rastra sytuacyjno-wysokościowej i pomiaru aktualizacyjnego.
 Nie wyklucza się istnienia w terenie innych, nie wykazanych na niniejszej mapie elementów uzbrojenia podziemnego, które nie były zgłoszone do inwentaryzacji, o których brak jest informacji w PODGiK w Opatowie.
 Granice działek przyjęto wg danych z ewidencji gruntów i budynków, nie spełniają one wymogów dokładnościowych i nie mogą stanowić podstawy do projektowania budynków zlokalizowanych bliżej niż 4.00m od ich położenia na mapie.

Wykonawca, imię i nazwisko geodety

Zamorska Izabella
 27-540 Lipnik, Lipnik 21/5
 NIP 8631218787, Regon 292376670
 Geodeta uprawniony zaów. GUGiK Nr 17980
 tel. +48 507 787 011

Data wykonania mapy: 03.08.2020r.





I. Zamorska

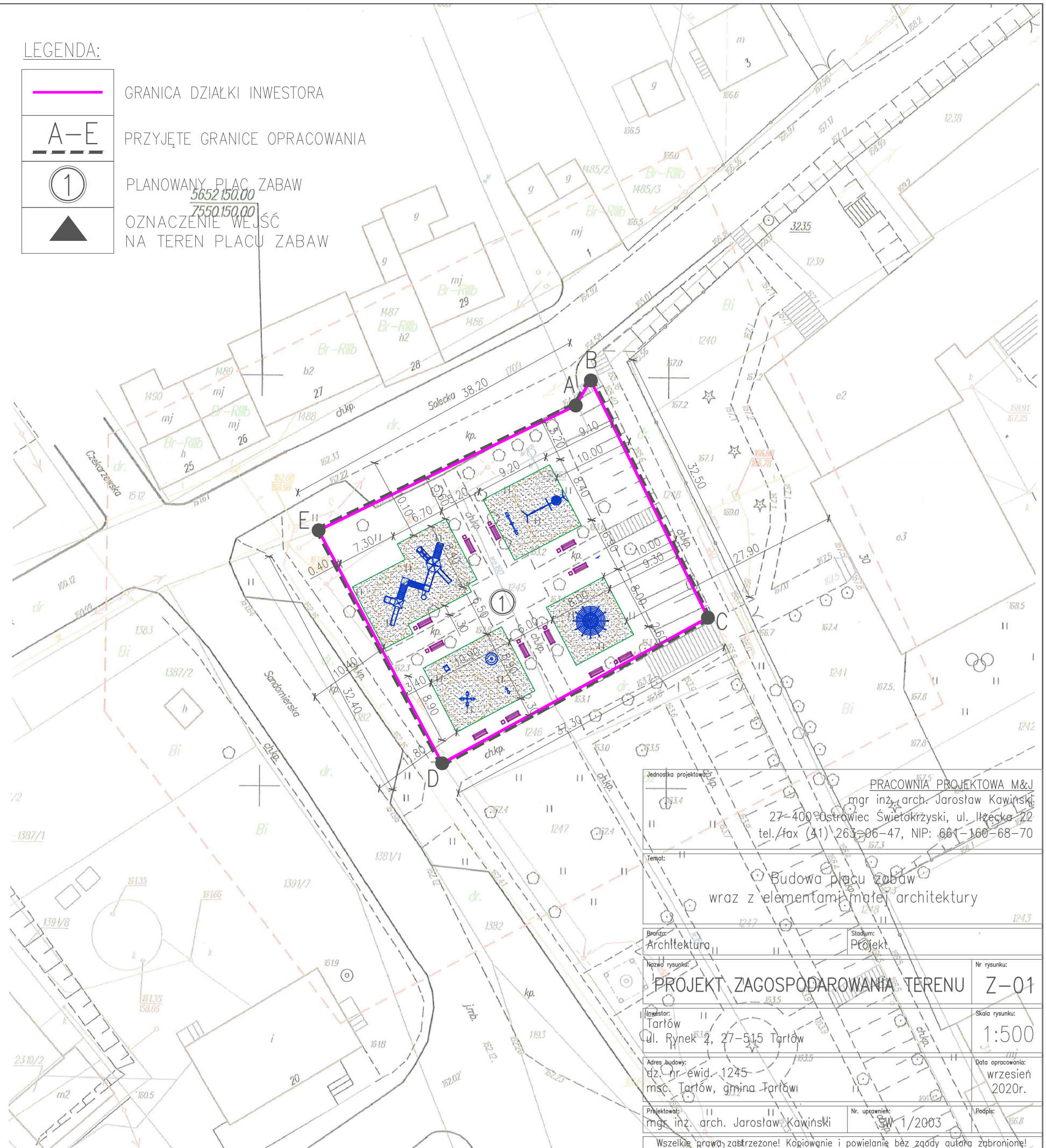
Oświadczam, iż niniejszy dokument został opracowany w wyniku prac geodezyjnych i kartograficznych, których rezultaty zawiera operat techniczny przekazany do ewidencji materiałów Powiatowego Ośrodka Dokumentacji Geodezyjnej i Kartograficznej w Opatowie. Identyfikator zgłoszenia roboty geodezyjnej: G-IV.6640.708.2020.

Zamorska Izabella
 27-540 Lipnik, Lipnik 21/5
 NIP 8631218787, Regon 292376670
 Geodeta uprawniony zaów. GUGiK Nr 17980
 tel. +48 507 787 011
 I. Zamorska



LEGENDA:

-  GRANICA DZIAŁKI INWESTORA
-  PRZYJĘTE GRANICE OPRACOWANIA
-  PLANOWANY PLAC ZABAW
-  OZNACZENIE WEJŚĆ NA TEREN PLACU ZABAW



| | |
|----------------------------------------------------------------------------------|---------------------------------------------------------------------------------------------------------------------------------------------------------------|
| Jednostka projektowa: | PRACOWNIA PROJEKTOWA M&J mgr inż. arch. Jarosław Kawiński 27-400 Ostrowiec Świętokrzyski, ul. Ilżecka 22 tel./fax (41) 263-06-47, NIP: 661-160-68-70 |
| Temat: | Budowa placu zabaw wraz z elementami małej architektury |
| Branża: Architektura | Stadium: Projekt |
| Nazwa rysunku: | PROJEKT ZAGOSPODAROWANIA TERENU |
| Inwestor: Tartów ul. Rynek 2, 27-515 Tartów | Nr rysunku: Z-01 |
| Adres budowy: dz. nr ewid. 1245 msc. Tartów, gmina Tartów | Skala rysunku: 1:500 |
| Projektował: mgr inż. arch. Jarosław Kawiński | Data opracowania: wrzesień 2020r. |
| Nr uprawnień: SW 1/2003 | Podpis: 66.8 |
| Wszelkie prawa zastrzeżone! Kopiowanie i powielanie bez zgody autora zabronione! | |