

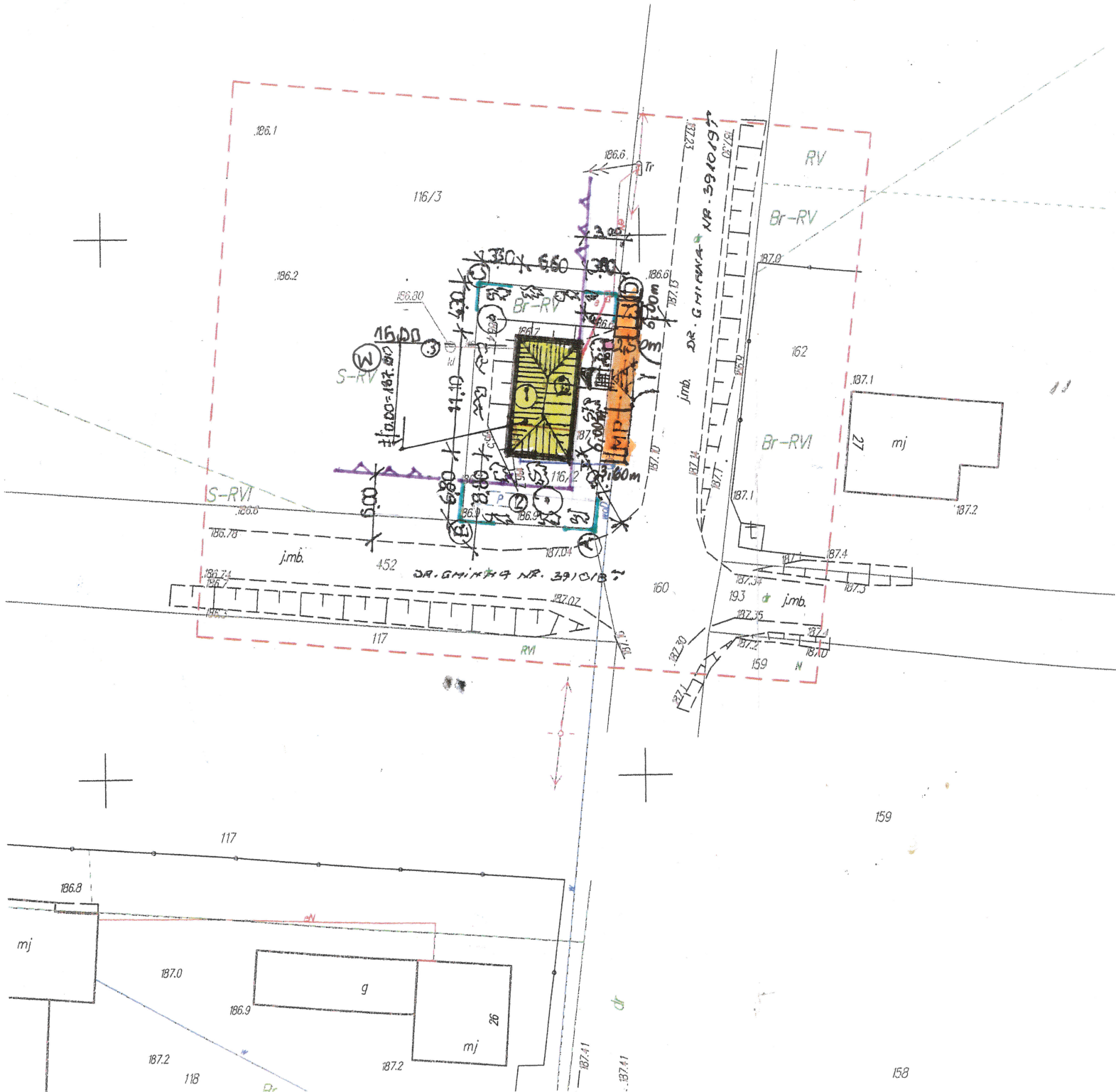
**STAROSTA OPATOWSKI
W OPATOWIE**

ZALĄCZNIK DO DECYZJI

znak 3.1.6740.1.26.2021.10
z dnia 04.10.2021r.

Z up. Starosty
mgr Anna Kiszka
Kierownik Wydziału
Budownictwa i Architektury

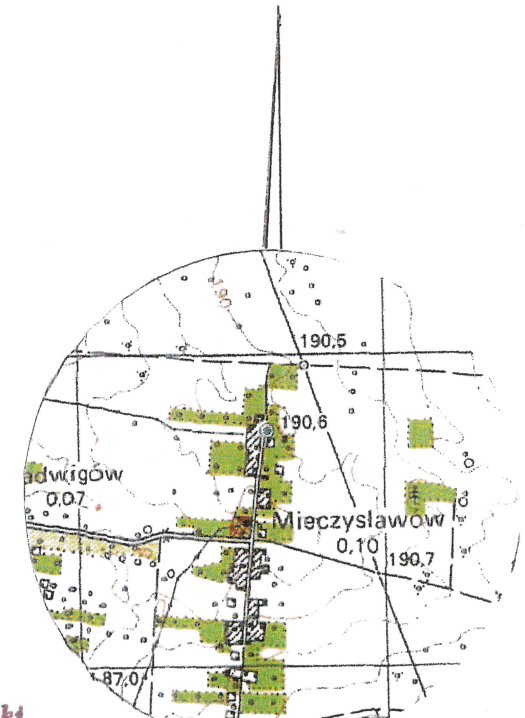
5646450.00
7551250.00



MAPA DO CELÓW PROJEKTOWYCH	
Oznaczenie kancelaryjne zgłoszenia roboty geodezyjnej	G-IV.6640.98.2021
Nazwa województwa, powiatu	świętokrzyskie, opatowski
Jednostka ewidencyjna (nazwa, identyfikator)	Tartów, 260607_2
Obręb ewidencyjny (nazwa, identyfikator)	Mieczysławów, 260607_2.0022
Skala mapy	1:500
Nazwa układu współrzędnych	prostokątnych płaskich wysokości
	2000/7 Kronsztad 60
Oznaczenie numeru sekcji	7.145.27.18.3.1
Mapa aktualna w zakresie oznaczonym czerwoną przerywaną linią.	
Mapa powstała na podstawie bazy danych przekazanej z PODGiK w Opatowie, częściowej digitalizacji rastra sytuacyjno-wysokościowej i pomiaru aktualizacyjnego.	
Nie wyklucza się istnienia w terenie innych, nie wykazanych na niniejszej mapie elementów uzbrojenia podziemnego, które nie były zgłoszone do inwentaryzacji, o których brak jest informacji w PODGiK w Opatowie.	
Granice działek przyjęto wg danych z ewidencji gruntów i budynków. Granice działki numer 116/2 mogą stanowić podstawę do projektowania budynków zlokalizowanych bliżej niż 4.00m od ich położenia na mapie oraz innych obiektów budowlanych w odległości mniejszej niż 3.00m.	
Wykonawca, imię i nazwisko geodety	
Zamorska Izabella 27-540 Lipnik, Lipnik 21/5 NIP 8631218787, Regon 292376670 Geodeta uprawniony zaśw. GUGiK Nr 17980 tel. +48 507 787 011 i. Łamska	
Data wykonania mapy: 04.02.2021r.	

Poświadczam, że niniejszy dokument został opracowany w wyniku prac geodezyjnych i kartograficznych, których rezultaty zawiera operat techniczny pozytywnie zweryfikowany. Jednocześnie informuję, że jestem świadomy odpowiedzialności kamej za złożenie fałszywego oświadczenia.	
Identyfikator zgłoszenia prac geodezyjnych	G-IV.6640.98.2021
Organ służby geodezyjnej, który otrzymał zgłoszenie	Starosta Opatowski Powiatowy Ośrodek Dokumentacji Geodezyjnej i Kartograficznej w Opatowie.
Wykonawca prac geodezyjnych	Zamorska Izabella
Data sporządzenia dokumentu zawierającego wynik pozytywnej weryfikacji	Protokół Weryfikacji z dnia 16.02.2021r.
Imię i nazwisko oraz nr uprawnień zawodowych kierownika prac	Zamorska Izabella Nr uprawnień 17980

Zamorska Izabella
27-540 Lipnik, Lipnik 21/5
NIP 8631218787, Regon 292376670
Geodeta uprawniony zaśw. GUGiK Nr 17980
tel. +48 507 787 011
i. Łamska



ORIENTACJA 1:10000

Za zgodność z oryginałem
mgr Anna Kiszka
Kierownik Wydziału
Budownictwa i Architektury

L E G E N D A

DO PROJEKTU ZAGOSPODAROWANIA TERENU

Inwestor: **GMINA TARŁÓW**






Adres: ul. Rynek 2 ; 27-515 Tarłów

Inwestycja: **ROZBUDOWA , PRZEBUDOWA I NADBUDOWA BUDYNKU ŚWIETLICY WIEJSKIEJ**
w miejscowość Mieczysławów

Kategoria obiektu: **IX**

Lokalizacja: nieruchomość nr. ew. gruntu 116/2 obręb geodezyjny Mieczysławów

DANE TECHNICZNE I CHARAKTERYSTYKA OBIEKTÓW PROJEKTOWANYCH

Ozn.	Nazwa obiektu	Pow. zabudowy / m ²	Pow. użytkowa / m ²	Pow. całkowita / m ²	Kubatura / m ³	Ilość kondygnacji
1.	BUDYNEK ŚWIETLICY WIEJSKIEJ o wym. 11,00x6,60m	73,26	54,10	54,10	387,10	1
Infrastruktura techniczna:						
Mo.	Miejsce na odpady	Płyta o wym. 1,50x1,50m, pod pojemniki na śmieci				
W	przyłącze wodociągowe PE śr. 40mm	Przyłącze wodociągowe, sanitarne i elektryczne, realizowane będą wg odrębnego opracowania na warunkach gestorów sieci w ramach potrzeb w zakresie oddania obiektu do użytkowania.				
K	przyłącze kanalizacyjne PCV śr. 160mm					
E	przyłącze energetyczne YKYżo 5x16mm ²					
Oznaczenia:						
		Istniejące zjazdy i dojścia z drogi wewnętrznej i gminnej				
		drogi wewnętrzne i chodniki i ciągi piesze				
		Miejsce postojowe dla samochodów osobowych				
		Zieleń wysoka i niska				
		Nieprzekraczalna linia zabudowy od dróg publicznych				
A,B,C,D-A -granice terenu inwestycji		linia rozgraniczająca teren inwestycji				

DANE TECHNICZNE OBIEKTÓW ISTNIEJĄCYCH

ozn	Nazwa obiektu	ściany	strop	pokrycie	dach-konstr.	Ilość kondygn.	% amortyzacji
2.	Wiatka przystankowa	poliwęglan	-----	poliwęglan	stal	1	2
3.	Zbiornik na ścieki poj. 3.00m ³	Kręgi bet. śr. 1200mm	Płyta bet.	-----	-----	-----	20

Nazwa i adres obiektu budowlanego	Nr. rys. 1
Obiekt: ROZBUDOWA , PRZEBUDOWA i NADBUDOWA BUDYNKU ŚWIETLICY WIEJSKIEJ	Skala 1:500
Lokalizacja: dz.nr. 116/2 obr. geod. Mieczysławów	
Inwestor: GMINA TARŁÓW	
Adres: ul. Rynek 2; 27-515 Tarłów	
Przedmiot opracowania (branża) BUDOWLANA	
PROJEKT	
ZAGOSPODAROWANIA TERENU	
Imię i nazwisko projektanta	inż. Jan Niedziela
Uprawnienia budowlane	podpis projektanta

70 1000 w Zakreślu Kierownika
nadzorowania i projektowania w specjalności architektonicznej i konstrukcyjnej i instalacyjnej